



Год основания 1988

ПРОИЗВОДСТВЕННЫЙ КООПЕРАТИВ «ГЕО»

Лицензия № 40-00011Ф выдана 18 февраля 2013 г. Федеральной службой Государственной регистрации, кадастра и картографии Российской Федерации. Свидетельство 01-И-№0161-3, выданное 18 октября 2011 г. Некоммерческим партнерством содействия развитию инженерно-изыскательской отрасли «Ассоциация Инженерные изыскания в строительстве», саморегулируемая организация



**Международные сертификаты
системы менеджмента качества
ISO 9001:2008 и IQNet**

Добросовестный поставщик услуг для
государственных и муниципальных нужд
по итогам 2009 года,
свидетельство №17

Межпоселковый газопровод и уличные газопроводы

д. Погост Людиновского района

ПРОЕКТ ПЛАНИРОВКИ ТЕРРИТОРИИ ОСНОВНАЯ ЧАСТЬ

**Положения о размещении
объектов капитального строительства**

188-06/16-ПЗ

Том 1

2016



Год основания 1988

ПРОИЗВОДСТВЕННЫЙ КООПЕРАТИВ «ГЕО»

Лицензия № 40-00011Ф выдана 18 февраля 2013 г. Федеральной службой Государственной регистрации, кадастра и картографии Российской Федерации. Свидетельство 01-И-№0161-3, выданное 18 октября 2011 г. Некоммерческим партнерством содействия развитию инженерно-изыскательской отрасли «Ассоциация Инженерные изыскания в строительстве», саморегулируемая организация



Международные сертификаты
системы менеджмента качества
ISO 9001:2008 и IQNet

Добросовестный поставщик услуг для
государственных и муниципальных нужд
по итогам 2009 года,
свидетельство №17

Межпоселковый газопровод и уличные газопроводы

д. Погост Людиновского района

ПРОЕКТ ПЛАНИРОВКИ ТЕРРИТОРИИ ОСНОВНАЯ ЧАСТЬ

Положения о размещении
объектов капитального строительства

188-06/16-ПЗ

Том 1

Председатель кооператива

К.Г. Чистов

Начальник отдела

С.Г. Чистова

2016

1. СОСТАВ ПРОЕКТА

Номер тома	Обозначение	Наименование
1	188-06/16-ПР	Проект планировки территории. Положения о размещении объектов капитального строительства
2	188-06/16-ПЗ	Проект планировки территории. Пояснительная записка
3	188-06/16-ПМ	Проект межевания территории

Инд. № подл.	Подп. и дата	Взам. инв. №

Изм.	Кол.уч.	Лист	№ док.	Подпись	Дата

188-06/16-ПР

Лист

3

№ п/п	К№ земельного участка или кадастрового квартала	Правообладатель	Вид права	Форма собственности	Категория земель	Площадь, м ²
1	2	3	4	5	6	7
1	Кадастровый квартал 40:12:010603	-	-	Государственная	Земли населенных пунктов	1454
2	Кадастровый квартал 40:12:010603	-	-	Государственная	Земли населенных пунктов	27246
3	Кадастровый квартал 40:12:010603	-	-	Государственная	Земли населенных пунктов	1163
4	Кадастровый квартал 40:12:010703	-	-	Государственная	Земли населенных пунктов	889
5	Земельный участок 40:12:010703:476	Родин Анатолий Николаевич	Собственность, № 40-40-12/010/2009-050 от 23.06.2009	Частная	Земли населенных пунктов	61
6	Кадастровый квартал 40:12:010703	-	-	Государственная	Земли населенных пунктов	3372
7	Кадастровый квартал 40:12:011501	-	-	Государственная	Земли сельскохозяйственного назначения	485
8	Земельный участок 40:12:011501:11	Бабурина Валентина Ивановна	Собственность, № 40-40-12/016/2010-004 от 01.07.2010	Частная	Земли сельскохозяйственного назначения	1408
9	Земельный участок 40:12:011501:9 (входящий в состав единого землепользования с К№ 40:12:000000:52)	Ваинмаер Эрн Егоровна	Собственность, № 40-40-12/004/2012-203 от 06.03.2012	Частная	Земли сельскохозяйственного назначения	1327
10	Земельный участок 40:12:011501:9 (входящий в состав единого землепользования с К№ 40:12:000000:52)	Ваинмаер Эрн Егоровна	Собственность, № 40-40-12/004/2012-203 от 06.03.2012	Частная	Земли сельскохозяйственного назначения	385
11	Кадастровый квартал 40:12:011501	-	-	Государственная	Земли сельскохозяйственного назначения	56
12	Кадастровый квартал 40:12:010701	-	-	Государственная	Земли сельскохозяйственного назначения	112
13	Земельный участок 40:12:011401:3 (входящий в состав единого землепользования с К№ 40:12:000000:52)	Ваинмаер Эрн Егоровна	Собственность, № 40-40-12/004/2012-203 от 06.03.2012	Частная	Земли сельскохозяйственного назначения	731
ИТОГО:						38689

Взам. инв. №

Подп. и дата

Инв. № подл.

188-06/16-ПР

Лист

9

Изм. Кол.уч. Лист № док. Подпись Дата

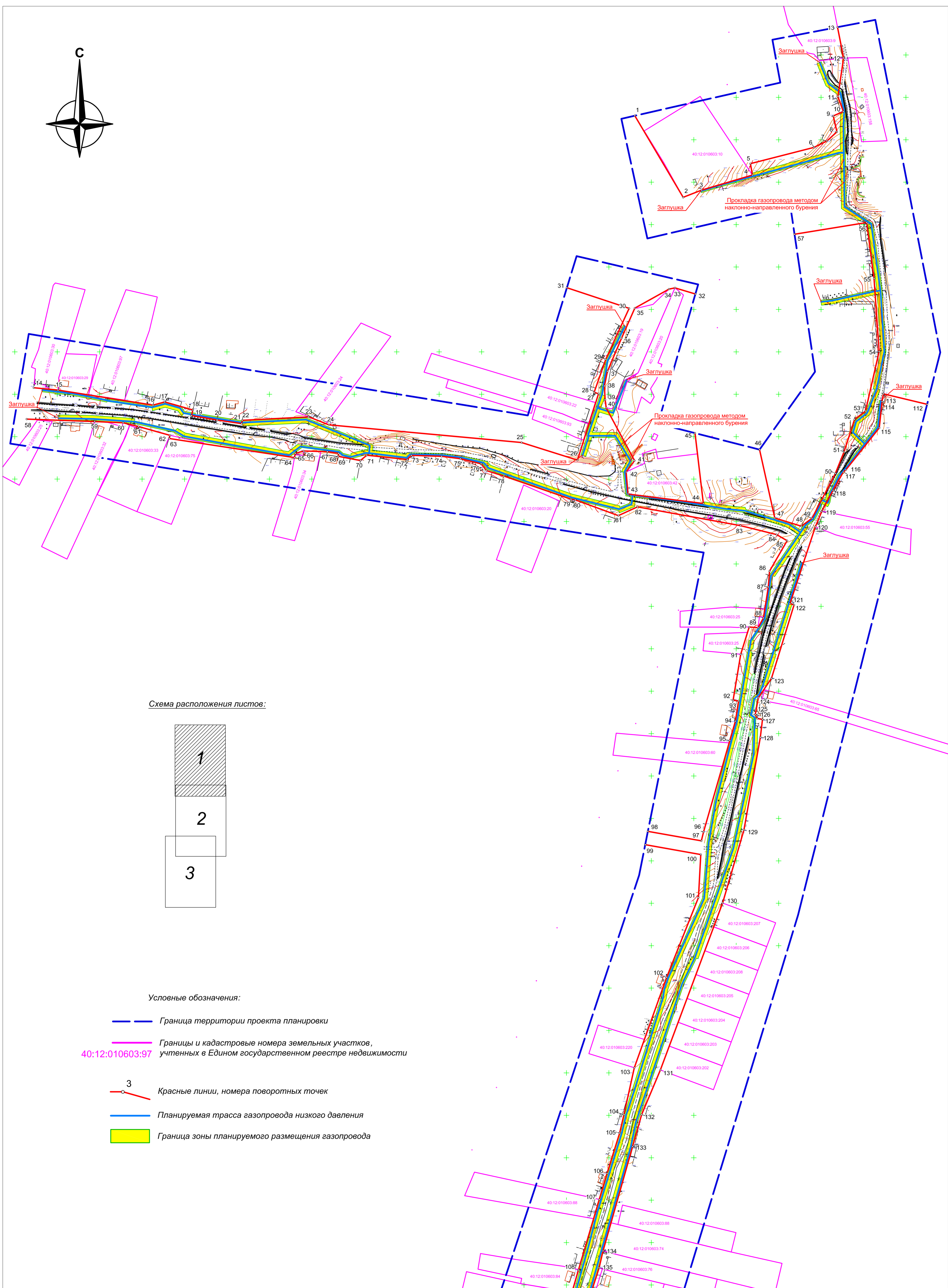
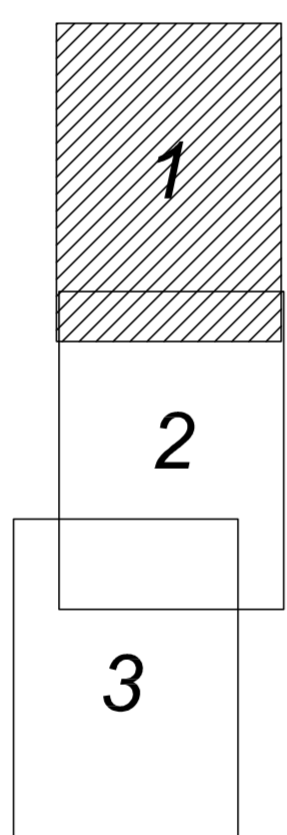


Схема расположения листов:



Условные обозначения:

- Граница территории проекта планировки
- Границы и кадастровые номера земельных участков, учтенных в Едином государственном реестре недвижимости
40:12:010603:97
- Красные линии, номера поворотных точек
- Планируемая трасса газопровода низкого давления
- Граница зоны планируемого размещения газопровода

188-06/16-ППТ					
Межпоселковый газопровод и уличные газопроводы д. Погост Людиновского района					
Изм.	Кол.уч.	Лист	№ док.	Подпись	Дата
Разраб.	Чистов Г.К.				
Пров.	Чистов С.Г.				
Основная часть проекта планировки территории				Стадия	Лист
Красные линии, граница зоны планируемого размещения газопровода Масштаб 1:2000					3
				ПК "ГЕО"	

Имя, № листа, Подпись, и дата, Колонтитул, №

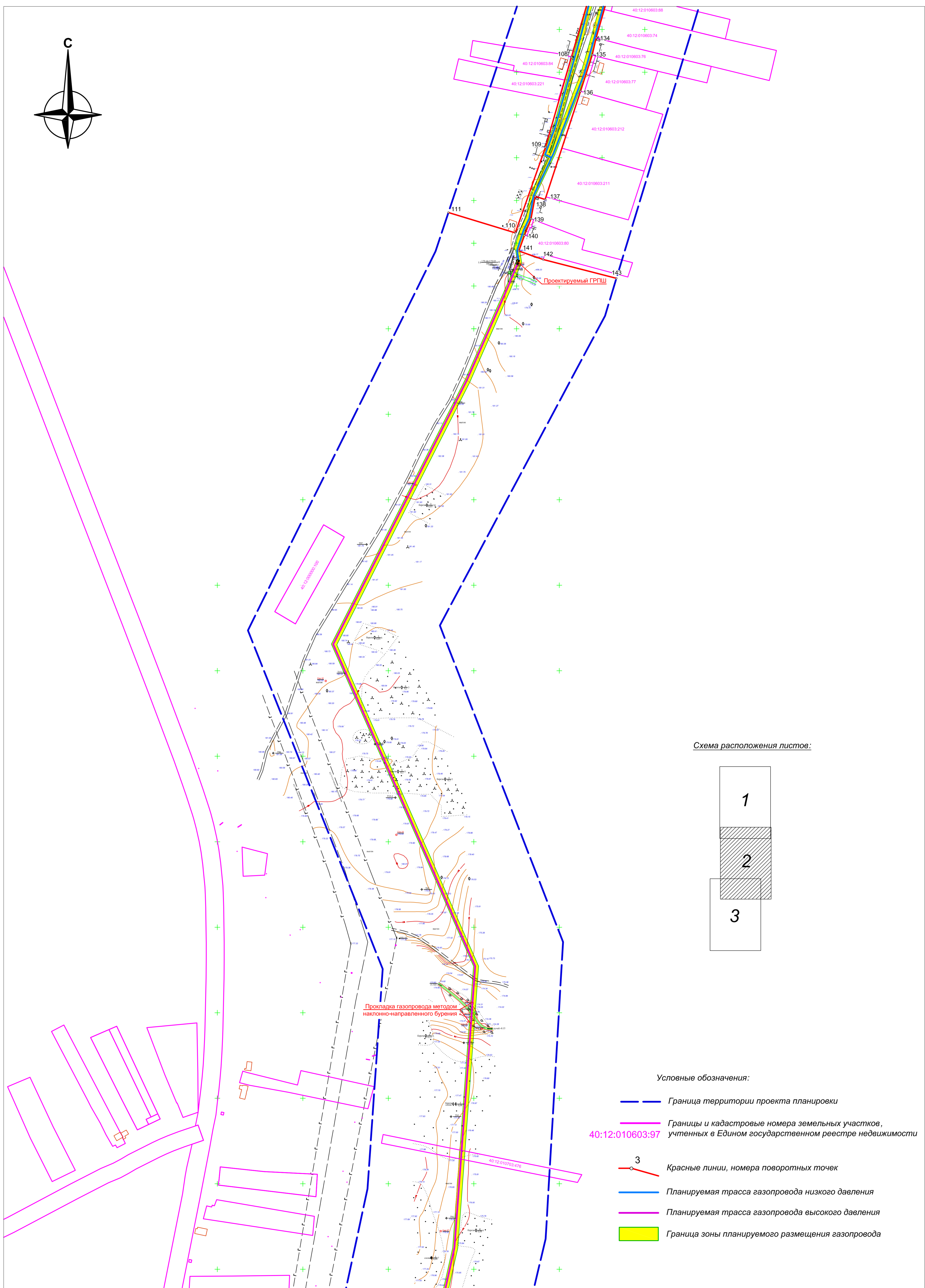
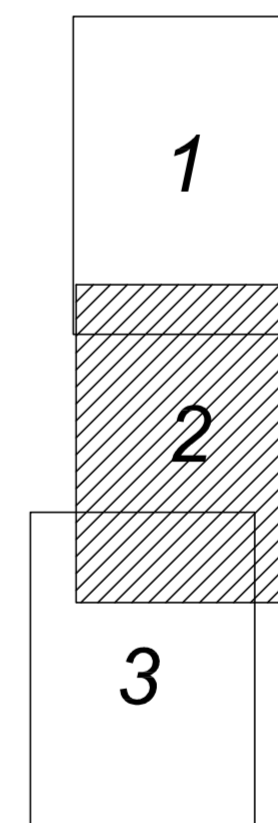


Схема расположения листов:



Условные обозначения:

- Граница территории проекта планировки
- Границы и кадастровые номера земельных участков, учтенных в Едином государственном реестре недвижимости
40:12:010603:97
- Красные линии, номера поворотных точек
- Планируемая трасса газопровода низкого давления
- Планируемая трасса газопровода высокого давления
- Граница зоны планируемого размещения газопровода

Имя, № листа	Подпись, и дата	Взам. инст. №	Содержание

						188-06/16-ППТ				
						Межпоселковый газопровод и уличные газопроводы д. Погост Людинового района				
Изм.	Кол.уч.	Лист	№ док.	Подпись	Дата	Основная часть проекта планировки территории		Стадия	Лист	Листов
Разраб.	Чистов Г.К.							Пров.	Чистова С.Г.	
						Красные линии, граница зоны планируемого размещения газопровода Масштаб 1:2000		ПК "ГЕО"		

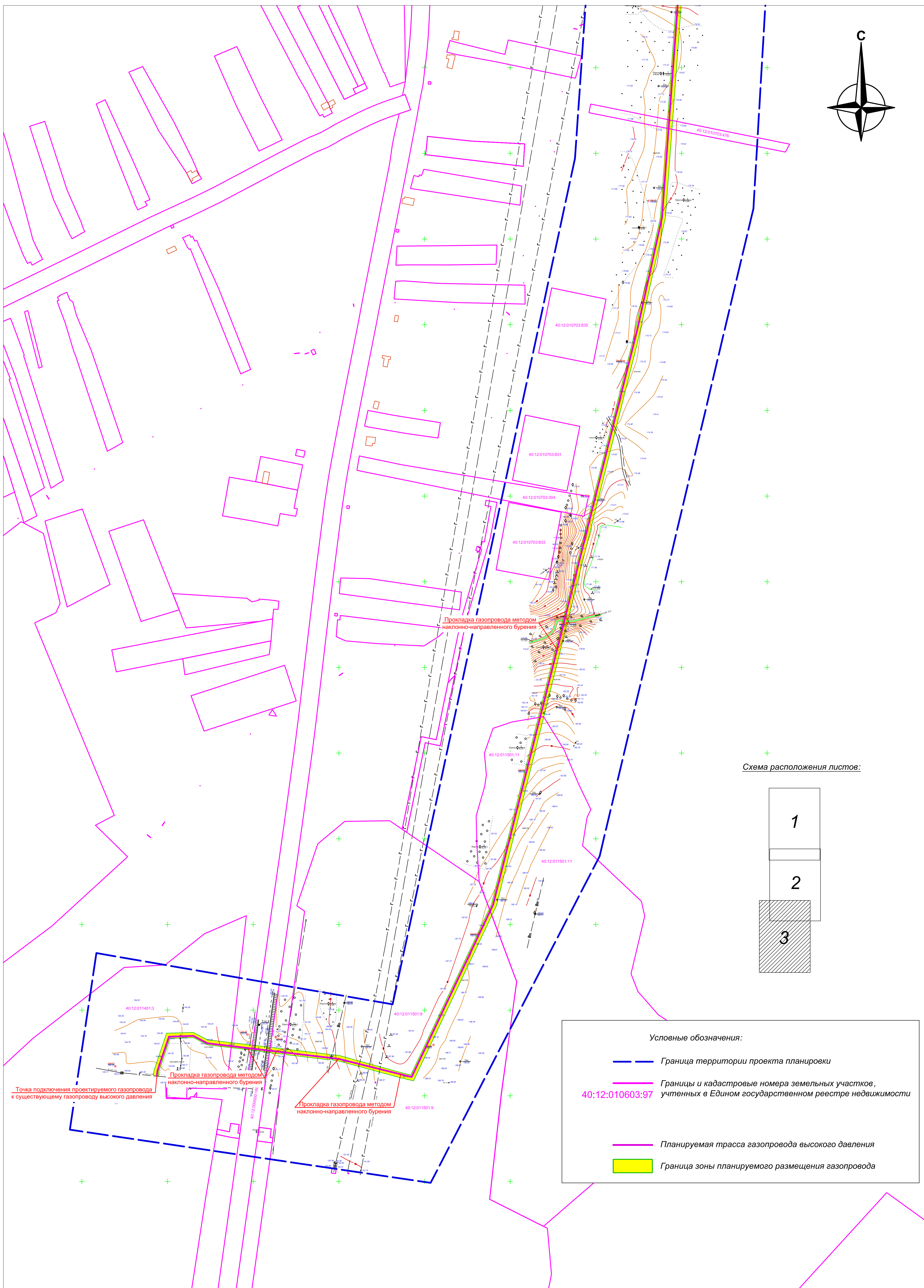

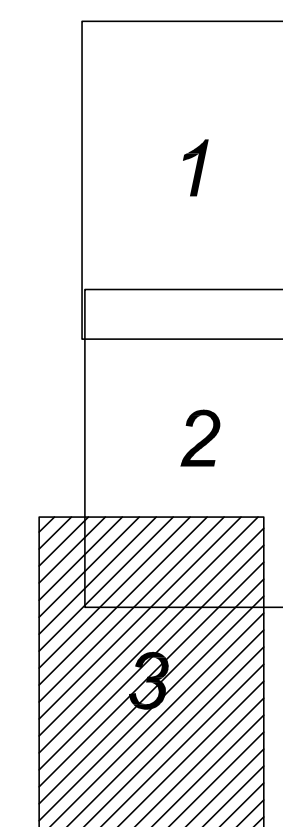


Схема расположения листов:



Условные обозначения:

- Граница территории проекта планировки
- Границы и кадастровые номера земельных участков, учтенных в Едином государственном реестре недвижимости 40:12:010603:97
- Планируемая трасса газопровода высокого давления
- Граница зоны планируемого размещения газопровода

Имя, И.И.Ф.И.	Подпись, дата	Взам. инст. №	Содержание

188-06/16-ППТ					
Межпоселковый газопровод и уличные газопроводы д. Погост Людиновского района					
Изм.	Кол.уч.	Лист	№ док.	Подпись	Дата
Разраб.	Чистова Г.К.				
Проев.	Чистова С.Г.				
Основная часть проекта планировки территории				Стадия	Лист
Красные линии, граница зоны планируемого размещения газопровода Масштаб 1:2000					3
				ПК "ГЕО"	